


Unione Europea Città di Grottaglie

P.O. FESR Puglia 2007/2013 – Asse II – Linea di Intervento 2.3 – Azione 2.3.2
 Intervento per il rafforzamento della struttura comunale di protezione civile
 Importo complessivo finanziamento regionale € 69.360,00
 CUP - Codice Unico Progetto - n. E19G13000160002 - CIG - Codice Identificati Gara- N. 5083221

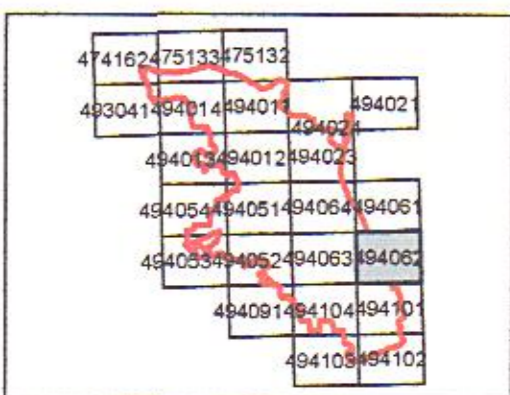
CITTA' DI GROTTAGLIE
 Elemento n° 494062

Tavola A: PAI - Carta Idrogeomorfologica - PPTR

Scala 1:5.000



QUADRO D'UNIONE



Comune di Grottaglie
 (Provincia di Taranto)
 REGISTRO UFFICIALE
 Prot. n. 0026890 DEL 23/11/2015


CITTA' DI GROTTAGLIE
 ALLEGATO
 IL SEGRETARIO GENERALE
 Dr. Mauro Edmondo TAMBURRANO

Legenda

<p>P.A.I. (AdB 20.05.2015)</p> <p>PAI Pericolosità idraulica</p> <ul style="list-style-type: none"> BP - bassa pericolosità MP - media pericolosità AP - alta pericolosità <p>PAI Rischio idraulico</p> <ul style="list-style-type: none"> R2 - aree a rischio medio R3 - aree a rischio elevato R4 - aree a rischio molto elevato <p>Carta Idrogeomorfologica dell'AdB</p> <p>Giaciture strati</p> <ul style="list-style-type: none"> Strati suborizzontali (<10°) Strati poco inclinati (10°-45°) <p>Reticolo idrografico</p> <ul style="list-style-type: none"> Corso d'acqua Corso d'acqua episodico Corso d'acqua obliterato Corso d'acqua tombato <p>Riipe erosione fluviale</p> <ul style="list-style-type: none"> Riipe erosione fluviale <p>Cigli sponda fluviale</p> <ul style="list-style-type: none"> Cigli sponda fluviale <p>Orii terrazzo morfologico</p> <ul style="list-style-type: none"> Orii terrazzo morfologico <p>Creste</p> <ul style="list-style-type: none"> Cresta affilata Cresta smussata Asse di displuvio <p>Faglie</p> <ul style="list-style-type: none"> Faglia Faglia presunta <p>Argini</p> <ul style="list-style-type: none"> Argini Grotte Discariche <p>Cave</p> <ul style="list-style-type: none"> Area di cava attiva Cava abbandonata Cava rinaturalizzata Cava riqualificata (agricoltura); Cava riqualificata (industria); Cava riqualificata (terziario) Discarica di residui di cava 	<p>PPTR della Regione Puglia approvato nel 2015</p> <ul style="list-style-type: none"> 6.3.2 -UCP - Strade a valenza paesaggistica 6.3.2 -UCP - Strade panoramiche 6.1.1 - UCP - Lame e gravine 6.1.1 - UCP - Doline 6.1.1 - UCP - Grotte_100m 6.1.1 - UCP - Versanti pendenza 20% 6.1.2 - UCP - Reticolo idrografico di connes. alla R.E.R. (100m) 6.1.2 - BP - Corsi d'acqua (elenchi delle acque pubbliche - 150m) 6.1.2 - UCP - Vincolo idrogeologico 6.2.1 - UCP Aree rispetto boschi (100m-50m-20m) 6.2.1 - UCP- Formazioni arbustive in evoluzione naturale 6.2.1 - UCP - Aree Umide 6.2.1 - UCP - Prati e Pascoli naturali 6.2.1 - BP Boschi 6.2.2 - UCP Rispetto parchi (100m) SIC - Siti di Importanza comunitaria Parchi e Riserve Naturali Regionali 6.3.1 -BP - Immobili e aree di notevole interesse pubblico 6.3.1 - UCP - Zone di interesse archeologico 6.3.1 - UCP- Città consolidata 6.3.1 -UCP- Area rispetto rete tratturi 6.3.1 -UCP- Area rispetto siti storico culturali 6.3.1 -UCP-Stratificazione insediativa siti storico culturali 6.3.1 -UCP-Stratificazione insediativa rete tratturi 6.3.1 -UCP- Paesaggi rurali <p>Parco Terra delle Gravine</p> <ul style="list-style-type: none"> Terra delle gravine (1 Zona centrale) Terra delle gravine (2 Fascia di protezione) Oasi di protezione
---	--

DITTA ESECUTRICE:
 S.I.T. Servizi di Informazione Territoriale Srl
 Piazza Papa Giovanni Paolo II 8/1 - 70015 Noci (BA)
 T. 080.4976098 - F. 080.4970758
 info@sit-puglia.it - www.sit-puglia.it

L'AMMINISTRATORE UNICO:
 Geom. Pasquale Luisi


 S.I.T. SERVIZI DI INFORMAZIONE TERRITORIALE
 Servizi di Informazione Territoriale S.r.l.
 L'Amministratore Unico
 Pasquale Luisi